

ФОРМА

графического описания местоположения границ населённых пунктов,
территориальных зон, особо охраняемых природных территорий,
зон с особыми условиями использования территорий

ОПИСАНИЕ МЕСТОПОЛОЖЕНИЯ ГРАНИЦ¹

Территориальная зона Ж1

(наименование объекта местоположение границ, которого описано (далее - объект)

"Зона застройки индивидуальными жилыми домами и малоэтажными жилыми домами"

Раздел 1

Сведения об объекте		
№ п/п	Характеристики объекта	Описание характеристик
1	2	3
1.	Местоположение объекта ²	Самарская область, Сергиевский район, сельское поселение Калиновка, село Карабаевка
2.	Площадь объекта +/- величина погрешности определения площади (Р +/- Дельта Р) ³	247242±174 кв.м
3.	Иные характеристики объекта ⁴	

Раздел 2

Сведения о местоположении границ объекта ⁵					
1. Система координат: МСК-63					
2. Сведения о характерных точках границ объекта					
Обозначение характерных точек границ	Координаты, м		Метод определения координат характерной точки ⁶	Средняя квадратическая погрешность положения характерной точки (Мт), м	Описание ⁷ обозначения точки (при наличии)
	Х	У			
1	2	3	4	5	6
1	452133.61	2242635.95	Картометрический метод	0.1	-
2	452143.53	2242636.05	Картометрический метод	0.1	-
3	452213.31	2242636.19	Картометрический метод	0.1	-
4	452217.25	2242645.77	Картометрический метод	0.1	-
5	452204.71	2242667.45	Картометрический метод	0.1	-
6	452204.71	2242678.70	Картометрический метод	0.1	-
7	452191.71	2242704.80	Картометрический метод	0.1	-
8	452183.39	2242704.34	Картометрический метод	0.1	-
9	452183.25	2242733.15	Картометрический метод	0.1	-
10	452172.97	2242774.91	Картометрический метод	0.1	-
11	452168.16	2242784.96	Картометрический метод	0.1	-
12	452145.35	2242794.58	Картометрический метод	0.1	-
13	452137.29	2242827.38	Картометрический метод	0.1	-
14	452099.81	2242877.80	Картометрический метод	0.1	-
15	452090.03	2242880.93	Картометрический метод	0.1	-
16	452088.49	2242985.58	Картометрический метод	0.1	-
17	452078.13	2242984.05	Картометрический метод	0.1	-
18	452078.44	2242975.02	Картометрический метод	0.1	-
19	452071.25	2242974.25	Картометрический метод	0.1	-
20	452070.94	2242944.09	Картометрический метод	0.1	-
21	452049.44	2242940.92	Картометрический метод	0.1	-
22	452038.75	2242940.97	Картометрический метод	0.1	-
23	452037.25	2242937.63	Картометрический метод	0.1	-
24	452037.50	2242929.59	Картометрический метод	0.1	-
25	452022.36	2242929.76	Картометрический метод	0.1	-
26	452004.24	2242932.55	Картометрический метод	0.1	-
27	451999.27	2242933.12	Картометрический метод	0.1	-
28	452003.15	2242961.93	Картометрический метод	0.1	-
29	452054.65	2243122.74	Картометрический метод	0.1	-
30	452059.06	2243120.13	Картометрический метод	0.1	-
31	452098.19	2243112.39	Картометрический метод	0.1	-
32	452107.63	2243137.95	Картометрический метод	0.1	-
33	452099.63	2243148.97	Картометрический метод	0.1	-
34	452085.88	2243160.41	Картометрический метод	0.1	-
35	452080.69	2243161.41	Картометрический метод	0.1	-
36	452088.06	2243185.70	Картометрический метод	0.1	-
37	452092.19	2243209.47	Картометрический метод	0.1	-
38	452053.39	2243214.55	Картометрический метод	0.1	-
39	452036.94	2243216.70	Картометрический метод	0.1	-
40	452021.56	2243220.09	Картометрический метод	0.1	-
41	452004.81	2243227.38	Картометрический метод	0.1	-
42	452008.81	2243192.86	Картометрический метод	0.1	-
43	452000.85	2243146.92	Картометрический метод	0.1	-
44	451899.32	2243197.86	Картометрический метод	0.1	-
45	451916.13	2243231.38	Картометрический метод	0.1	-
46	451871.44	2243253.80	Картометрический метод	0.1	-
47	451813.34	2243282.95	Картометрический метод	0.1	-
48	451793.16	2243242.73	Картометрический метод	0.1	-
49	451815.51	2243231.52	Картометрический метод	0.1	-
50	451793.08	2243186.83	Картометрический метод	0.1	-
51	451725.81	2243052.75	Картометрический метод	0.1	-
52	451703.39	2243008.06	Картометрический метод	0.1	-
53	451725.74	2242996.85	Картометрический метод	0.1	-
54	451707.84	2242961.18	Картометрический метод	0.1	-
55	451696.32	2242938.23	Картометрический метод	0.1	-
56	451744.88	2242825.77	Картометрический метод	0.1	-
57	451757.79	2242816.21	Картометрический метод	0.1	-
58	451779.49	2242868.95	Картометрический метод	0.1	-
59	451954.68	2242864.28	Картометрический метод	0.1	-
60	451938.96	2242747.55	Картометрический метод	0.1	-
61	451972.59	2242733.72	Картометрический метод	0.1	-
62	451972.90	2242737.32	Картометрический метод	0.1	-
63	451994.93	2242900.86	Картометрический метод	0.1	-
64	451995.60	2242905.89	Картометрический метод	0.1	-
65	452085.08	2242877.26	Картометрический метод	0.1	-
66	452067.75	2242823.06	Картометрический метод	0.1	-
67	452071.00	2242811.83	Картометрический метод	0.1	-
68	452065.38	2242784.95	Картометрический метод	0.1	-
69	452072.19	2242780.44	Картометрический метод	0.1	-
70	452086.44	2242777.48	Картометрический метод	0.1	-
71	452086.63	2242737.23	Картометрический метод	0.1	-
72	452096.13	2242698.25	Картометрический метод	0.1	-
73	452131.45	2242699.60	Картометрический метод	0.1	-
1	452133.61	2242635.95	Картометрический метод	0.1	-
74	452211.79	2242786.09	Картометрический метод	0.1	-
75	452218.22	2242789.43	Картометрический метод	0.1	-
76	452222.17	2242791.44	Картометрический метод	0.1	-
77	452225.03	2242792.90	Картометрический метод	0.1	-
78	452233.74	2242797.31	Картометрический метод	0.1	-

Сведения о местоположении границ объекта ⁵					
1. Система координат: МСК-63					
2. Сведения о характерных точках границ объекта					
Обозначение характерных точек границ	Координаты, м		Метод определения координат характерной точки ⁶	Средняя квадратическая погрешность положения характерной точки (Мт), м	Описание ⁷ обозначения точки (при наличии)
	Х	У			
1	2	3	4	5	6
79	452236.89	2242798.99	Картометрический метод	0.1	-
80	452254.93	2242808.42	Картометрический метод	0.1	-
81	452259.02	2242810.56	Картометрический метод	0.1	-
82	452260.52	2242811.34	Картометрический метод	0.1	-
83	452289.79	2242826.64	Картометрический метод	0.1	-
84	452284.34	2242840.49	Картометрический метод	0.1	-
85	452279.17	2242853.52	Картометрический метод	0.1	-
86	452277.83	2242857.71	Картометрический метод	0.1	-
87	452276.04	2242863.63	Картометрический метод	0.1	-
88	452271.49	2242877.64	Картометрический метод	0.1	-
89	452258.62	2242905.07	Картометрический метод	0.1	-
90	452251.54	2242920.20	Картометрический метод	0.1	-
91	452245.13	2242928.39	Картометрический метод	0.1	-
92	452240.36	2242940.63	Картометрический метод	0.1	-
93	452236.27	2242949.66	Картометрический метод	0.1	-
94	452230.32	2242960.06	Картометрический метод	0.1	-
95	452219.51	2242987.42	Картометрический метод	0.1	-
96	452208.20	2243042.77	Картометрический метод	0.1	-
97	452144.78	2243023.88	Картометрический метод	0.1	-
98	452144.95	2243002.04	Картометрический метод	0.1	-
99	452145.26	2242969.80	Картометрический метод	0.1	-
100	452167.75	2242877.96	Картометрический метод	0.1	-
101	452169.43	2242872.55	Картометрический метод	0.1	-
102	452166.44	2242857.21	Картометрический метод	0.1	-
103	452163.45	2242855.99	Картометрический метод	0.1	-
104	452168.78	2242843.04	Картометрический метод	0.1	-
105	452183.06	2242844.23	Картометрический метод	0.1	-
74	452211.79	2242786.09	Картометрический метод	0.1	-
106	452512.40	2243964.83	Картометрический метод	0.1	-
107	452708.30	2244052.99	Картометрический метод	0.1	-
108	452691.79	2244089.43	Картометрический метод	0.1	-
109	452765.06	2244122.40	Картометрический метод	0.1	-
110	452800.60	2244073.72	Картометрический метод	0.1	-
111	453009.51	2244221.20	Картометрический метод	0.1	-
112	453009.54	2244221.21	Картометрический метод	0.1	-
113	453076.09	2244268.03	Картометрический метод	0.1	-
114	453042.59	2244315.87	Картометрический метод	0.1	-
115	453034.56	2244310.05	Картометрический метод	0.1	-
116	453026.13	2244323.15	Картометрический метод	0.1	-
117	453024.98	2244324.93	Картометрический метод	0.1	-
118	453024.49	2244325.69	Картометрический метод	0.1	-
119	453022.88	2244328.21	Картометрический метод	0.1	-
120	453012.81	2244344.32	Картометрический метод	0.1	-
121	452859.48	2244230.53	Картометрический метод	0.1	-
122	452856.18	2244228.08	Картометрический метод	0.1	-
123	452825.88	2244205.58	Картометрический метод	0.1	-
124	452816.61	2244205.92	Картометрический метод	0.1	-
125	452578.03	2244098.54	Картометрический метод	0.1	-
126	452549.74	2244161.39	Картометрический метод	0.1	-
127	452537.45	2244203.71	Картометрический метод	0.1	-
128	452535.80	2244209.44	Картометрический метод	0.1	-
129	452515.80	2244201.40	Картометрический метод	0.1	-
130	452513.14	2244200.32	Картометрический метод	0.1	-
131	452549.57	2244085.73	Картометрический метод	0.1	-
132	452486.87	2244057.51	Картометрический метод	0.1	-
133	452487.37	2244008.00	Картометрический метод	0.1	-
134	452487.38	2244007.50	Картометрический метод	0.1	-
106	452512.40	2243964.83	Картометрический метод	0.1	-
135	452251.04	2242665.82	Картометрический метод	0.1	-
136	452254.62	2242667.36	Картометрический метод	0.1	-
137	452265.66	2242672.55	Картометрический метод	0.1	-
138	452269.52	2242697.52	Картометрический метод	0.1	-
139	452253.17	2242743.36	Картометрический метод	0.1	-
140	452233.81	2242736.43	Картометрический метод	0.1	-
141	452233.34	2242736.25	Картометрический метод	0.1	-
142	452238.95	2242720.32	Картометрический метод	0.1	-
143	452244.88	2242703.47	Картометрический метод	0.1	-
144	452249.34	2242690.53	Картометрический метод	0.1	-
145	452245.88	2242685.85	Картометрический метод	0.1	-
146	452244.68	2242683.28	Картометрический метод	0.1	-
147	452245.09	2242682.25	Картометрический метод	0.1	-
148	452246.99	2242676.48	Картометрический метод	0.1	-
149	452249.16	2242670.67	Картометрический метод	0.1	-
135	452251.04	2242665.82	Картометрический метод	0.1	-
150	451987.56	2242709.67	Картометрический метод	0.1	-
151	452004.24	2242709.92	Картометрический метод	0.1	-
152	452003.82	2242738.81	Картометрический метод	0.1	-

Сведения о местоположении границ объекта ⁵					
1. Система координат: МСК-63					
2. Сведения о характерных точках границ объекта					
Обозначение характерных точек границ	Координаты, м		Метод определения координат характерной точки ⁶	Средняя квадрати- ческая погрешность положения характерной точки (Мт), м	Описание ⁷ обозначения точки на местности (при наличии)
	X	Y			
1	2	3	4	5	6
153	451984.09	2242738.52	Картометрический метод	0.1	-
154	451984.48	2242711.58	Картометрический метод	0.1	-
150	451987.56	2242709.67	Картометрический метод	0.1	-
155	452171.76	2243740.87	Картометрический метод	0.1	-
156	452207.19	2243811.49	Картометрический метод	0.1	-
157	452121.09	2243896.33	Картометрический метод	0.1	-
158	452068.97	2243792.44	Картометрический метод	0.1	-
155	452171.76	2243740.87	Картометрический метод	0.1	-
159	452075.34	2243548.69	Картометрический метод	0.1	-
160	452108.97	2243615.73	Картометрический метод	0.1	-
161	452006.18	2243667.31	Картометрический метод	0.1	-
162	451972.55	2243600.27	Картометрический метод	0.1	-
159	452075.34	2243548.69	Картометрический метод	0.1	-
163	451978.92	2243356.52	Картометрический метод	0.1	-
164	452012.55	2243423.56	Картометрический метод	0.1	-
165	451909.76	2243475.13	Картометрический метод	0.1	-
166	451876.13	2243408.09	Картометрический метод	0.1	-
163	451978.92	2243356.52	Картометрический метод	0.1	-
167	451962.07	2242423.13	Картометрический метод	0.1	-
168	451996.33	2242430.27	Картометрический метод	0.1	-
169	451986.22	2242479.24	Картометрический метод	0.1	-
170	451951.95	2242472.10	Картометрический метод	0.1	-
167	451962.07	2242423.13	Картометрический метод	0.1	-

Раздел 3

Сведения о местоположении изменённых (уточнённых) границ объекта⁸

1. Система координат _____ –

2. Сведения о характерных точках границ объекта

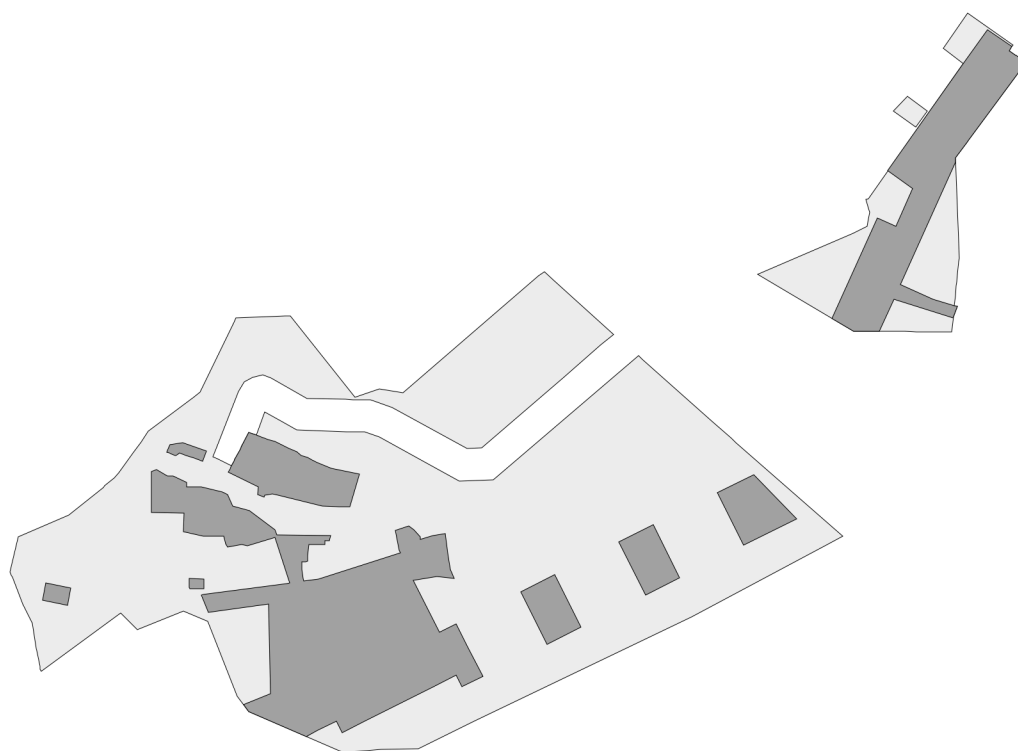
Обозначение характерных точек границ	Существующие координаты, м		Изменённые (уточнённые) координаты, м		Метод определения координат характерной точки	Средняя квадратическая погрешность положения характерной точки (Mt), м	Описание обозначения точки на местности (при наличии)
	X	Y	X	Y			
1	2	3	4	5	6	7	8
–							
					-	-	-

3. Сведения о характерных точках части (частей) границы объекта

Обозначение характерных точек границ	Существующие координаты, м		Изменённые (уточнённые) координаты, м		Метод определения координат характерной точки	Средняя квадратическая погрешность положения характерной точки (Mt), м	Описание обозначения точки на местности (при наличии)
	X	Y	X	Y			
1	2	3	4	5	6	7	8
Часть № -							
					-	-	-

Раздел 4

План границ объекта⁹



Масштаб: в 1 см - 148 м

Территориальная зона Ж1

Используемые условные знаки и обозначения:



Граница населенного пункта



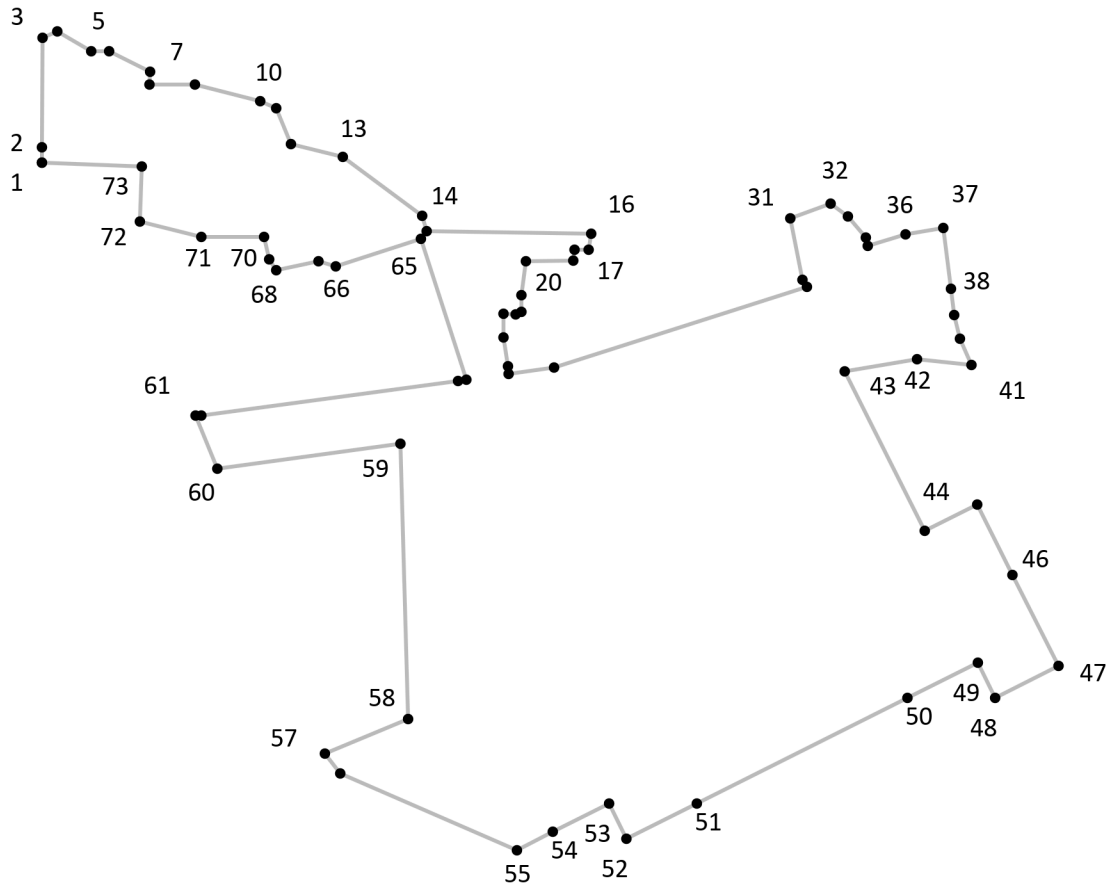
Граница территориальной зоны

Подпись _____ Дата «__» _____ 20__ г.

Место для оттиска печати лица, составившего описание местоположения границ объекта

Раздел 4

План границ объекта⁹



Масштаб: в 1 см - 48 м

Территориальная зона Ж1, часть 1

Используемые условные знаки и обозначения:



Граница территориальной зоны



Поворотная точка

13

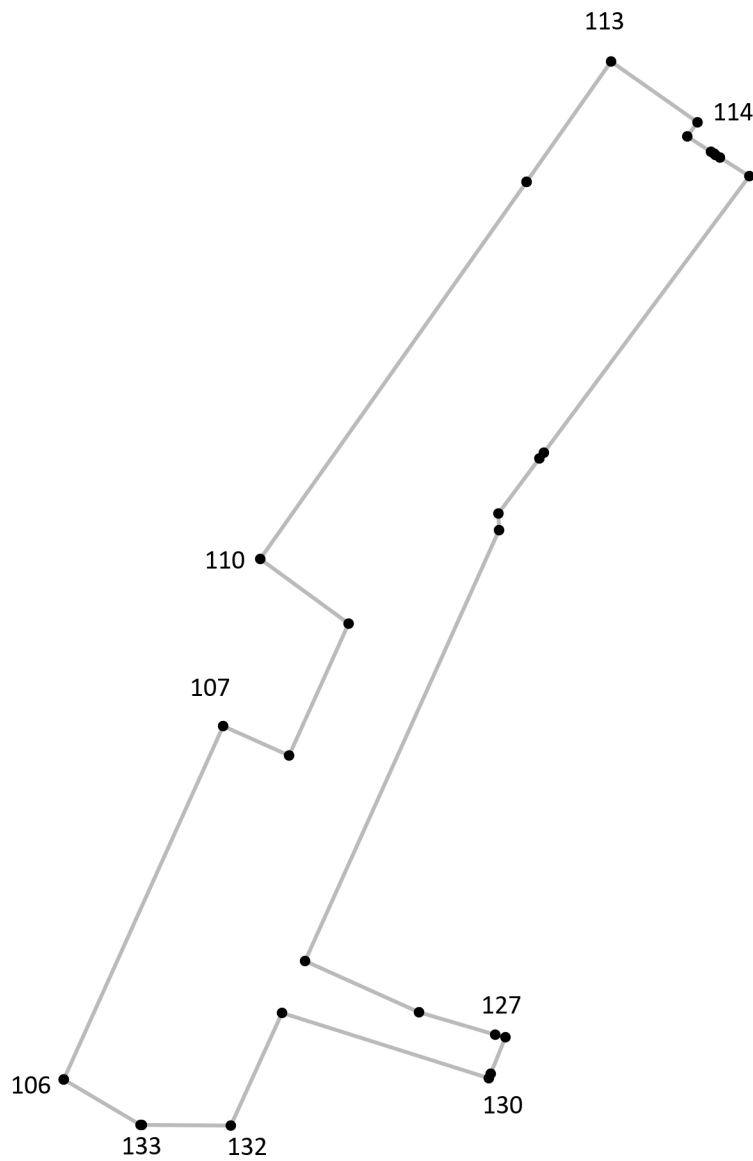
Подпись точки

Подпись _____ Дата «__» _____ 20__ г.

Место для оттиска печати лица, составившего описание местоположения границ объекта

Раздел 4

План границ объекта⁹



Масштаб: в 1 см - 42 м

Территориальная зона Ж1, часть 3

Используемые условные знаки и обозначения:



Граница территориальной зоны



Поворотная точка

13

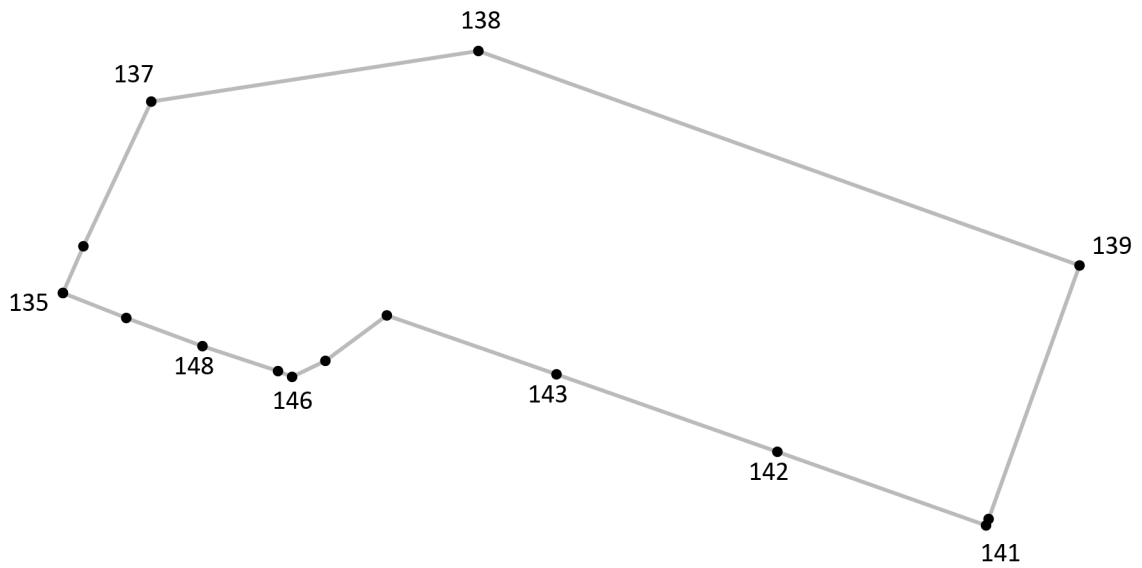
Подпись точки

Подпись _____ Дата « ___ » _____ 20__ г.

Место для оттиска печати лица, составившего описание местоположения границ объекта

Раздел 4

План границ объекта⁹



Масштаб: в 1 см - 5.8 м

Территориальная зона Ж1, часть 4

Используемые условные знаки и обозначения:



Граница территориальной зоны



Поворотная точка

13

Подпись точки

Подпись _____ Дата « ___ » _____ 20__ г.

Место для оттиска печати лица, составившего описание местоположения границ объекта

Раздел 4

План границ объекта⁹



Масштаб: в 1 см - 2.2 м

Территориальная зона Ж1, часть 5

Используемые условные знаки и обозначения:



Граница территориальной зоны



Поворотная точка

13

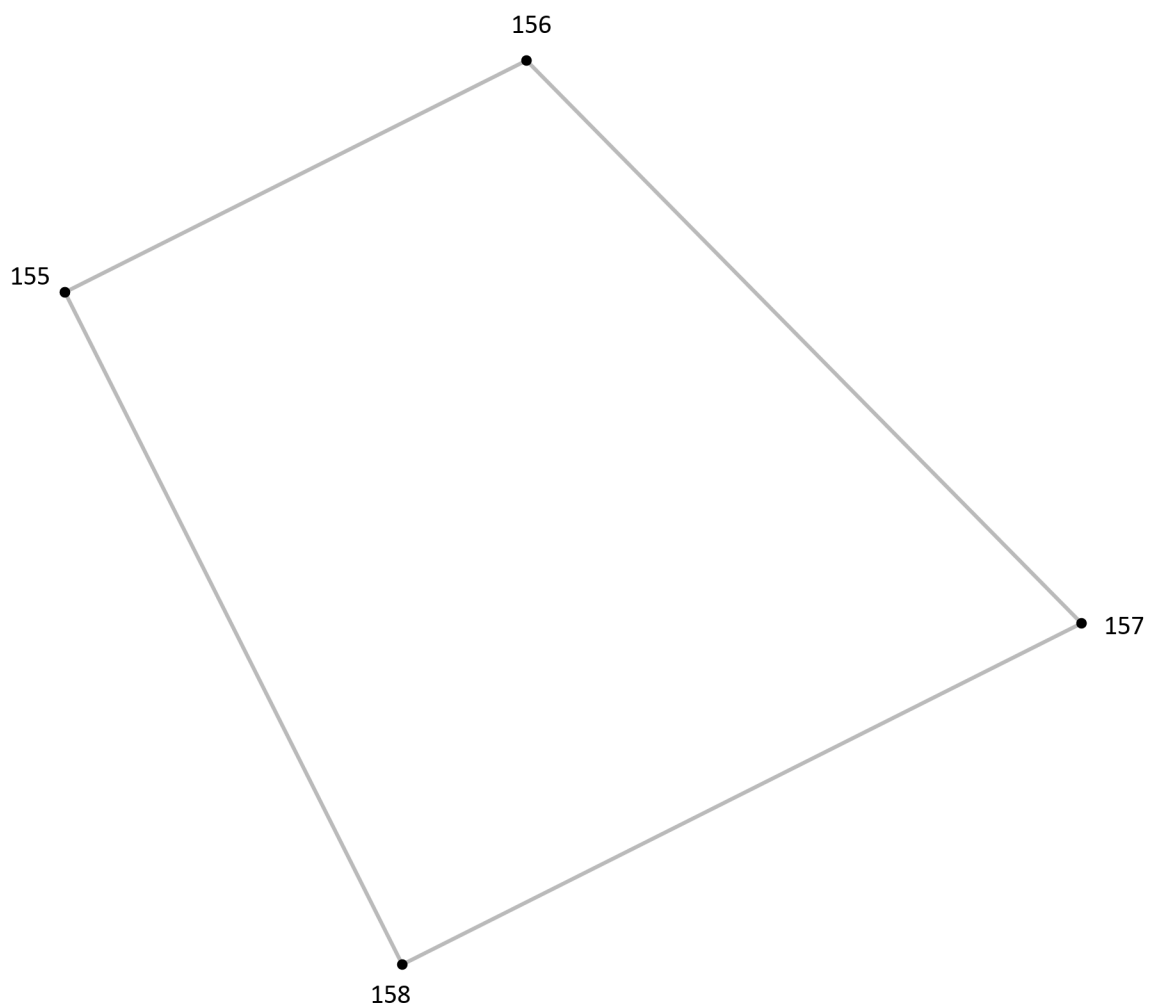
Подпись точки

Подпись _____ Дата « ___ » _____ 20__ г.

Место для оттиска печати лица, составившего описание местоположения границ объекта

Раздел 4

План границ объекта⁹



Масштаб: в 1 см - 12 м

Территориальная зона Ж1, часть 6

Используемые условные знаки и обозначения:



Граница территориальной зоны



Поворотная точка

13

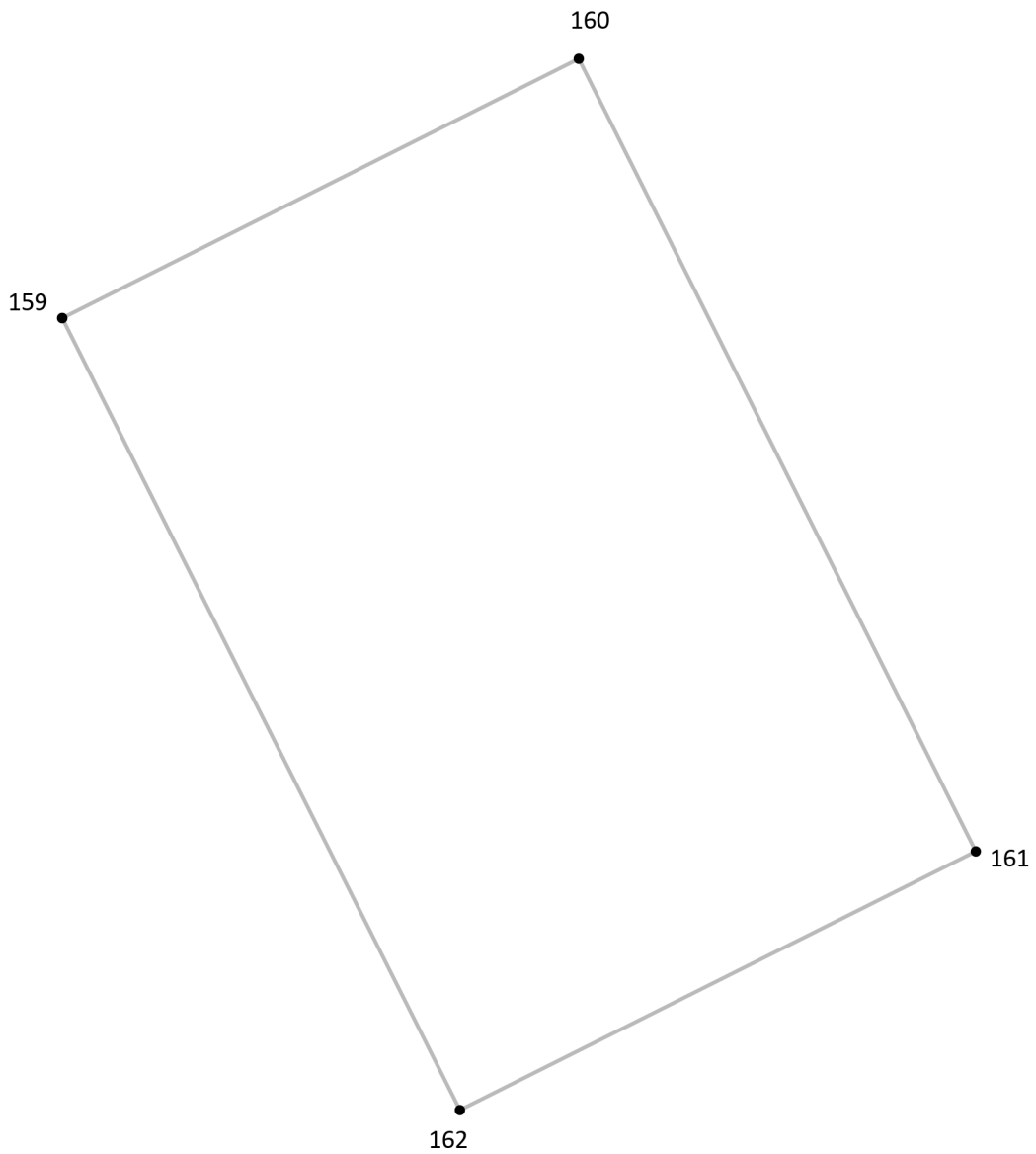
Подпись точки

Подпись _____ Дата « ___ » _____ 20__ г.

Место для оттиска печати лица, составившего описание местоположения границ объекта

Раздел 4

План границ объекта⁹



Масштаб: в 1 см - 9.7 м

Территориальная зона Ж1, часть 7

Используемые условные знаки и обозначения:



Граница территориальной зоны



Поворотная точка

13

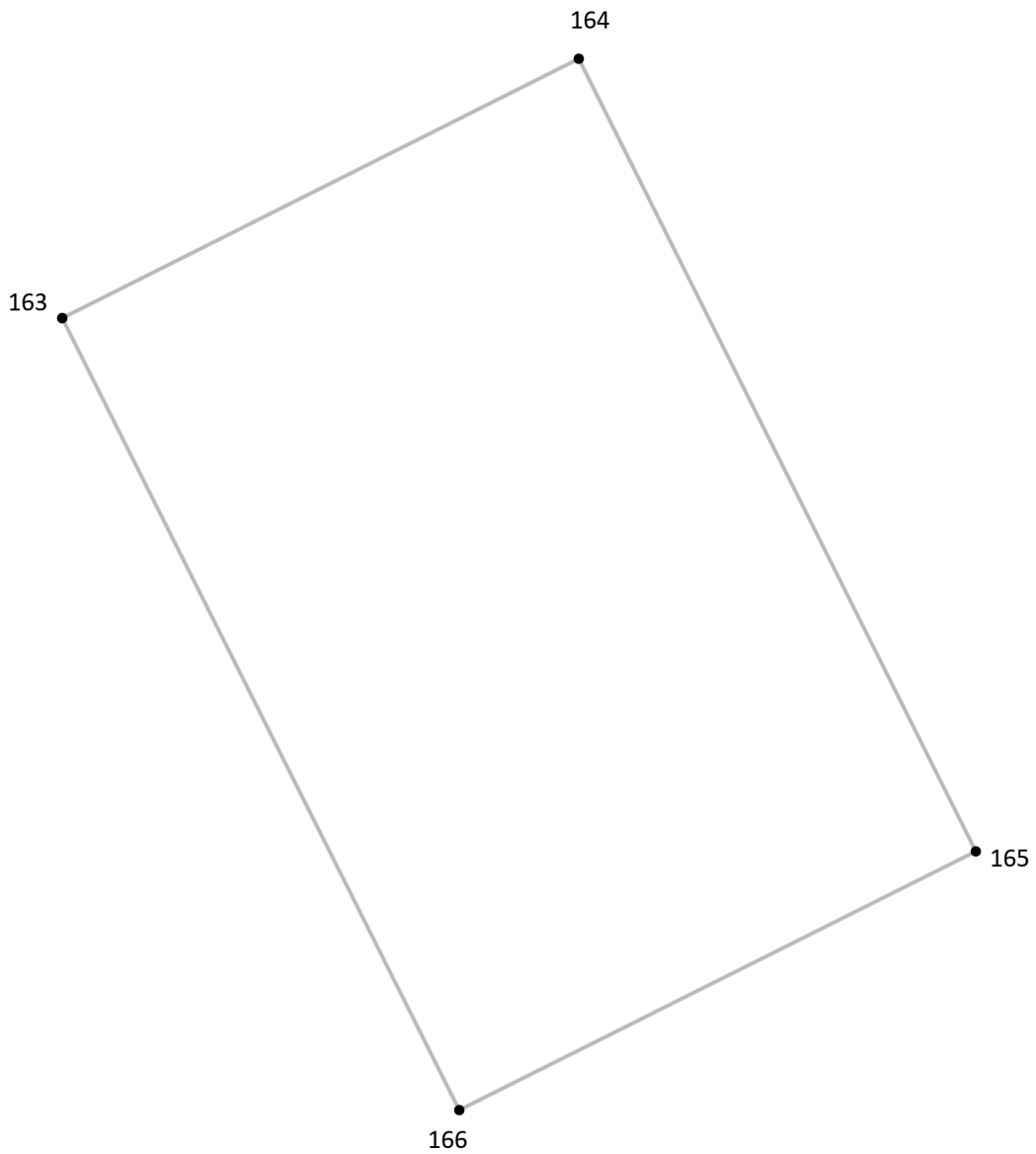
Подпись точки

Подпись _____ Дата « ___ » _____ 20__ г.

Место для оттиска печати лица, составившего описание местоположения границ объекта

Раздел 4

План границ объекта⁹



Масштаб: в 1 см - 9.7 м

Территориальная зона Ж1, часть 8

Используемые условные знаки и обозначения:



Граница территориальной зоны



Поворотная точка

13

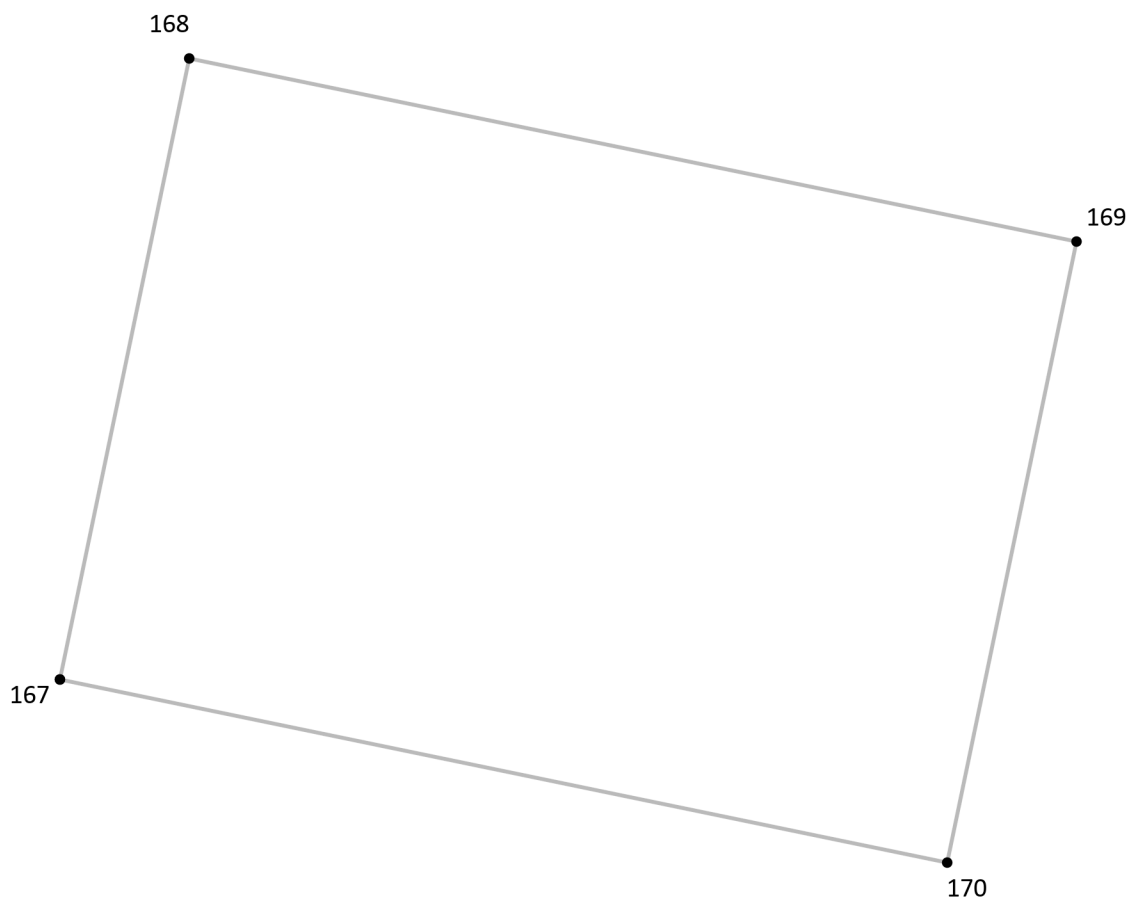
Подпись точки

Подпись _____ Дата « ___ » _____ 20__ г.

Место для оттиска печати лица, составившего описание местоположения границ объекта

Раздел 4

План границ объекта⁹



Масштаб: в 1 см - 4.2 м

Территориальная зона Ж1, часть 9

Используемые условные знаки и обозначения:



Граница территориальной зоны



Поворотная точка

13

Подпись точки

Подпись _____ Дата « ___ » _____ 20 ___ г.

Место для оттиска печати лица, составившего описание местоположения границ объекта

¹ Графическое описание местоположения границ населенных пунктов, территориальных зон, особо охраняемых природных территорий и зон с особыми условиями использования территории (далее - Описание местоположения границ) составляется по результатам работ по определению координат характерных точек границ населенных пунктов, территориальных зон, особо охраняемых природных территорий и зон с особыми условиями использования территории либо части (частей) таких границ.

Описание местоположения границ составляется с использованием сведений Единого государственного реестра недвижимости, Единой электронной картографической основы, картографического материала, материалов дистанционного зондирования (далее - картографическая основа), а также по данным измерений, полученных на местности.

² В строке «Местоположение объекта» раздела «Сведения об объекте» приводится описание расположения объекта с указанием наименования субъекта Российской Федерации, муниципального образования, населенного пункта.

³ В строке «Площадь объекта +/- величина погрешности определения площади (P +/- Дельта P)» раздела «Сведения об объекте» указываются площадь объекта и предельно допустимая погрешность определения такой площади, если определение площади объекта предусмотрено соответствующим договором подряда, заключаемым между заказчиком и исполнителем работ по определению местоположения объекта.

Площадь объекта указывается в квадратных метрах с округлением до 1 кв. метра.

⁴ В строке «Иные характеристики объекта» раздела «Сведения об объекте» указываются иные характеристики объекта (при необходимости).

⁵ В разделе «Сведения о местоположении границ объекта» указываются:
система координат, используемая для ведения Единого государственного реестра недвижимости, в том числе номера соответствующих зон картографической проекции;
сведения о характерных точках границ объекта;
сведения о характерных точках части (частей) границы объекта.

Для обозначения характерных точек границ объекта используются арабские цифры. Для всех характерных точек границ объекта работ либо частей таких границ применяется сквозная нумерация.

Список характерных точек границ объекта в реквизитах «Сведения о характерных точках границ объекта» и «Сведения о характерных точках части (частей) границы объекта» должен завершаться номером начальной точки в случае, если такие границы представлены в виде замкнутого контура.

Реквизит «Сведения о характерных точках части (частей) границы объекта» заполняется в случае подготовки описания местоположения части (частей) границы объекта и (или) местоположения границ частей объекта, если законодательством Российской Федерации допускается описание местоположения границы в виде отдельных ее участков или описание границ частей объекта, в том числе в отношении территорий (подзон). В этом случае реквизит «Сведения о характерных точках границ объекта» не заполняется.

В реквизите «Сведения о характерных точках части (частей) границы объекта» границы частей объектов представляются в виде замкнутого контура.

Значения координат характерных точек границ объекта приводятся в метрах с округлением до 0,01 метра в указанной системе координат.

⁶ В зависимости от примененных при выполнении работ методов определения координат характерных точек границ объекта в графе «Метод определения координат характерной точки» реквизита «Сведения о характерных точках границ объекта» указываются:

геодезический метод (метод триангуляции, полигонометрии, трилатерации, метод прямых, обратных или комбинированных засечек и иные геодезические методы);
метод спутниковых геодезических измерений (определений);
фотограмметрический метод;
картометрический метод.

⁷ Графа «Описание обозначения точки на местности (при наличии)» реквизита «Сведения о характерных точках границ объекта» заполняется в случае, если характерная точка обозначена на местности специальным информационным знаком. В остальных случаях в графе проставляется прочерк.

⁸ Требования к заполнению раздела «Сведения о местоположении измененных (уточненных) границ объекта» аналогичны требованиям к заполнению раздела «Сведения о местоположении границ объекта».

Раздел «Сведения о местоположении измененных (уточненных) границ объекта» заполняется в случае, если сведения о местоположении изменяемых (уточняемых) границ объекта были внесены в Единый государственный реестр недвижимости.

⁹ План границ объекта оформляется в масштабе, обеспечивающем читаемость местоположения границ объекта, с отображением характерных точек границ объекта, читаемых в таком масштабе.

План границ объекта оформляется в виде, совмещенном с картографической основой.

На плане границ объекта отображаются:

границы объекта (читаемые в выбранном масштабе характерные точки и части границ);
установленные границы административно-территориальных образований;
границы природных объектов и (или) объектов искусственного происхождения (если местоположение отдельных частей границ объекта определено через местоположение указанных объектов);
необходимые обозначения;
используемые условные знаки;
выбранный масштаб.